



Documento di piano del Piano di governo del territorio ex art. 8 della Lr. 12/2005 s.m.i.

Quadro ricognitivo e programmatico

3. Carta di sintesi delle prescrizioni del Ptc del Parco regionale delle Groane

rapporto 1/5000



Ufficio comunale di Piano:
 dott. Raffaele De Luca (sindaco)
 arch. Paolo Ferrante (assessore all'Urbanistica e Edilizia Privata)
 arch. Paolo Taglietti (dirigente del Settore territorio)
 arch. Enrico Galbati (coordinatore tecnico)
 prof. Pier Luigi Paolillo (coordinatore scientifico)










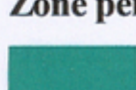





Supporto tecnico:
 strutture comunali di Limbiate, incaricati esterni al Comune di Limbiate

Convenzione stipulata il 06 aprile 2011 tra il Comune di Limbiate e il Dipartimento di Architettura e pianificazione del Politecnico di Milano.

Legenda della carta:

Recupero della disciplina del Piano territoriale di coordinamento del Parco regionale delle Groane (Dgr. 25 luglio 2012 n. IX/3814)

Ambiti di Piano

-  Sito di interesse comunitario - rete Natura 2000
 -  Zone di riserva naturale orientata (art. 28)
 -  Zone di riqualificazione ambientale ad indirizzo naturalistico (art. 29)
 -  Zone di riqualificazione ambientale ad indirizzo agricolo (art. 30)
 -  Zone di interesse storico-architettonico (art. 31)
 -  Zone edificate (art. 32)
 -  Zone fornaci (art. 33)
 -  Zone a verde privato ed a spazi pertinenziali (art. 34)
 -  Zone agricole per servizi all'agricoltura (art. 35)
- ### Zone per servizi (art. 36)
-  Zone per servizi del parco
 -  Zone per servizi comprensoriali
 -  Zone per servizi di interesse comunale
- ### Zone a parco attrezzato (art. 37)
-  Zone a parco attrezzato consolidato
 -  Zone a parco attrezzato di progetto
 -  Zone affidate alla pianificazione comunale orientata (art. 38)

