
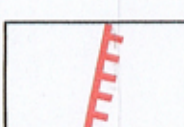






LEGENDA:

-  EROSIONI FLUVIALI
-  SCARPATA FLUVIALE
-  ORLO DI TERRAZZO
-  SCARPATA CAVE
-  CONFINE COMUNALE
-  UNITA' RA2: TERRAZZI SUPERIORI O "PIANALI MINDELIANI" - SUBSTRATI GROSSOLANI FORTEMENTE ALTERATI RICOPERTI DA SEDIMENTI EOLICI E/O COLLUVIALI
-  UNITA' LG2: AREA LEGGERMENTE ONDULATA DI RACCORDO CON I TERRAZZI ANTICHI - SUBSTRATI GHIAIOSI LEGGERMENTE ALTERATI RICOPERTI DA SEDIMENTI FINI
-  UNITA' LG1: AREA SUBPIANEGGIANTE COSTITUENTE IL "LIVELLO FONDAMENTALE DELLA PIANURA" - SUBSTRATI GHIAIOSI NON ALTERATI RICOPERTI DA SEDIMENTI FINI
-  UNITA' VT: TERRAZZI FLUVIALI DELIMITATI DA SCARPATE ACCLIVI - SUBSTRATI GHIAIOSO - SABBIOSI

**COMUNE DI LIMBIATE**


*Piano di governo del territorio comunale*  
**2011/2014**




 **IL SINDACO**  
Dott. *Paolo De Luca*

**CARTA GEOMORFOLOGICA E  
GEOPEDOLOGICA**

IL DIRIGENTE SETTORE TERRITORIO  
*Architetto PAOLA TAGLIETTI*

 **IL Segretario Generale**  
*(Dott.ssa Maria Luizzi)*

 **ORDINE DEGLI ARCHITETTI, PIANIFICATORI, INGEGNERI E CONSULENTI**  
n. 342


**Quadro delle competenze nella redazione del Piano di governo del territorio**

Staff comunale di Piano	
Sindaco	dott. Raffaele De Luca
Assessore all'Urbanistica	arch. Paolo Ferrante
Dirigente del Settore territorio	arch. Paola Taglietti
Coordinatore tecnico	arch. Enrico Galbiati
Consulente scientifico	prof. Pier Luigi Paolillo
Supporto tecnico:	contributi interni e contributi esterni al comune di Limbiate

SCALA  
1:10.000

DISEGNO  
**Tav. 1**

Studio di Geologia Tecnica  
Dr. Geol. V. Giovine  
Via Sarca, 2 - 20125 Milano  
Tel. e Fax 02 89695762 - E-mail giovine.geologia@fastwebnet.it



novembre 2012