

LEGENDA:

	CONFINE COMUNALE		MATERIE PLASTICHE		GAS
	POZZI PUBBLICI		MATERIALI EDILI		ROTTAMI METALLICI
	CIMITERI		DETERGENTI INDUSTRIALI		DISTRIBUTORI DI CARBURANTE
	CAVE		AZIENDE AGRICOLE		Id < 140 VULNERABILITA' BASSA
	FIUMI		INDUSTRIE SIDERURGICHE		140 < Id < 180 VULNERABILITA' MEDIA
	LAGHETTI ARTIFICIALI		INDUSTRIE CHIMICHE		Id > 180 VULNERABILITA' ELEVATA
	ZONE DI RISTAGNO		INDUSTRIE PETROLI		CROMATURE
	NUCLEO ABITATO		RIFIUTI URBANI		
	TRACCIATO FOGNARIO				



Comune di LIMBIATE
Piano di governo del territorio comunale
2011/2014





 IL SINDACO
 Dott. Raffaele De Luca

CARTA DEGLI ELEMENTI DI VULNERABILITA'

IL DIRIGENTE SETTORE TERRITORIO
 (Architetto PAOLA TAGLIETTI)


 IL Segretario Generale
 (Dott.ssa Maria Lorenza)




Quadro delle competenze nella redazione del Piano di governo del territorio

	Staff comunale di Piano
Sindaco	dott. Raffaele De Luca
Assessore all'Urbanistica	arch. Paolo Ferrante
Dirigente del Settore territorio	arch. Paola Taglietti
Coordinatore tecnico	arch. Enrico Galbiati
Consulente scientifico	prof. Pier Luigi Paolillo
Supporto tecnico:	contributi interni e contributi esterni al comune di Limbiate

SCALA
 1:10.000

DISEGNO
 Tav. 3

Studio di Geologia Tecnica
 Dr. Geol. V. Giovine
 Viale Sarca, 2 - 20125 Milano
 Tel. e Fax 02 89695762 - E-mail giovine.geologia@fastwebnet.it



novembre 2012