





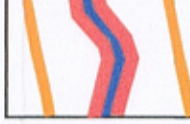





LEGENDA:

-  AREA DI TUTELA ASSOLUTA
POZZI PUBBLICI Raggio = 10 m
-  AREA DI RISPETTO
POZZI PUBBLICI Raggio = 200 m
-  FASCIA DI TUTELA ASSOLUTA
CORSI D'ACQUA 10 m
-  LIMITE AMMINISTRATIVO AREA DI PARCO
-  AREA DI CAVA
-  CONFINE COMUNALE
-  AREE DI PARTICOLARE INTERESSE FLUVIALE
-  ZONA ACCLIVE (scarpata orlo di terrazzo)


COMUNE DI LIMBIATE
Piano di governo del territorio comunale
2011/2014




 IL SINDACO
 dott. Raffaele De Luca

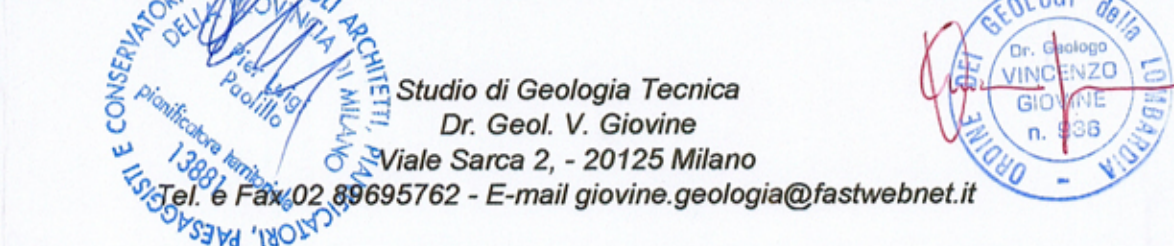
CARTA DEI VINCOLI
(SETTORE NORD-OVEST)

IL DIRIGENTE SETTORE TERRITORIO
Arch. Paola Taglietti


 IL Segretario Generale
 (Dot. ssa Maria Leuzzi)

Quadro delle competenze nella redazione del Piano di governo del territorio	
Sindaco	Staff comunale di Piano dott. Raffaele De Luca
Assessore all'Urbanistica	arch. Paolo Ferrante
Dirigente del Settore territorio	arch. Paola Taglietti
Coordinatore tecnico	arch. Enrico Galbiati
Consulente scientifico	prof. Pier Luigi Paolillo
Supporto tecnico:	contributi interni e contributi esterni al comune di Limbate

SCALA
 1:5.000
 DISEGNO
 Tav. 7/A
 novembre 2012


Studio di Geologia Tecnica
 Dr. Geol. V. Giovine
 Viale Sarca 2 - 20125 Milano
 Tel. e Fax: 02.89695762 - E-mail: giovine.geologia@fastwebnet.it