









LEGENDA:

-  AREA DI TUTELA ASSOLUTA
POZZI PUBBLICI Raggio = 10 m
-  AREA DI RISPETTO
POZZI PUBBLICI Raggio = 200 m
-  FASCIA DI TUTELA ASSOLUTA
CORSI D'ACQUA 10 m
-  LIMITE AMMINISTRATIVO AREA DI PARCO
-  AREA DI CAVA
-  CONFINE COMUNALE
-  AREE DI PARTICOLARE INTERESSE FLUVIALE
-  ZONA ACCLIVE (scarpata orlo di terrazzo)



IL SINDACO
Dot. Raffaele De Luca

**CARTA DEI VINCOLI
(SETTORE SUD-OVEST)**

IL DIRIGENTE SETTORE TERRITORIO
Arch. PAOLA TAGLIETTI

IL Segretario Generale
(Dott. ssa Maria Leuzzi)


Quadro delle competenze nella redazione del Piano di governo del territorio

	Staff comunale di Piano
Sindaco	dott. Raffaele De Luca
Assessore all'Urbanistica	arch. Paolo Ferrante
Dirigente del Settore territorio	arch. Paola Taglietti
Coordinatore tecnico	arch. Enrico Galbiati
Consulente scientifico	prof. Pier Luigi Paolillo
Supporto tecnico	contributi interni e contributi esterni al comune di Limbiate

SCALA
1:5.000

DISEGNO
Tav. 7/B

Studio di Geologia Tecnica
Dr. Geol. V. Giovine
Viale Sarca 2, - 20125 Milano
Tel. e Fax 02 89695762 - E-mail giovine.geologia@fastwebnet.it



novembre 2012