











LEGENDA:

-  AREA DI TUTELA ASSOLUTA
POZZI PUBBLICI Raggio = 10 m
-  AREA DI RISPETTO
POZZI PUBBLICI Raggio = 200 m
-  FASCIA DI TUTELA ASSOLUTA
CORSI D'ACQUA 10 m
-  LIMITE AMMINISTRATIVO AREA DI PARCO
-  AREA DI CAVA
-  CONFINI COMUNALI
-  AREE DI PARTICOLARE INTERESSE FLUVIALE
-  ZONA ACCLIVE (scarpa orlo di terrazzo)



COMUNE DI LIMBIATE
Piano di governo del territorio comunale
2011/2014

IL SINDACO
Raffaello DE LUCA

CARTA DEI VINCOLI
(SETTORE NORD-EST)

IL DIRIGENTE SETTORE TERRITORIO
(Architetto PAOLO TAGLIETTI)

IL SEGRETARIO GENERALE
(Dott.ssa Maria Leuzzi)


Quadro delle competenze nella redazione del Piano di governo del territorio

Staff comunale di Piano	
Sindaco	dott. Raffaele De Luca
Assessore all'Urbanistica	arch. Paolo Ferrante
Dirigente del Settore territorio	arch. Paola Taglietti
Coordinatore tecnico	arch. Enrico Galbiati
Consulente scientifico	prof. Pier Luigi Paolillo
Supporto tecnico	contributi interni e contributi esterni al comune di Limbate

SCALA
1:5.000

DISEGNO
Tav. 7/C

novembre 2012


Studio di Geologia Tecnica
 Dr. Geol. V. Giovine
 Viale Sarca 2, - 20125 Milano
 Tel. e Fax 02 89695762 - E-mail giovine.geologia@fastwebnet.it